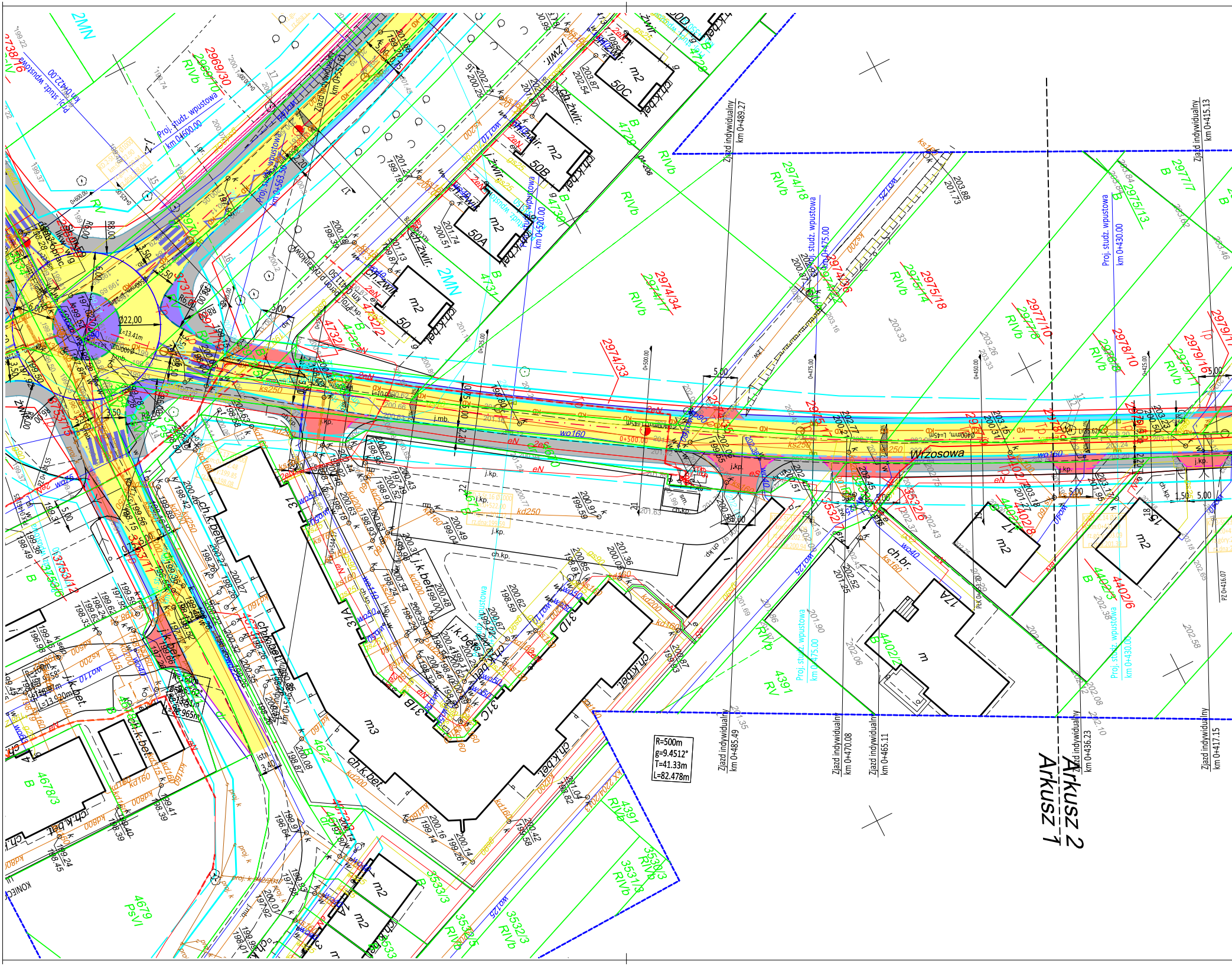
Wrzosowa
Arkusz 2
Arkusz 1
R=500m
g=9.4512°
T=41.33m
L=82.478m
Ø22,00
L=13.41m
Zjazd indywidualny km 0+489.27
Zjazd indywidualny km 0+415.13
Zjazd indywidualny km 0+485.49
Zjazd indywidualny km 0+470.08
Zjazd indywidualny km 0+465.11
Zjazd indywidualny km 0+436.23
Zjazd indywidualny km 0+417.15
Proj. studz. wpustowa km 0+600.00
Proj. studz. wpustowa km 0+563.50
Proj. studz. wpustowa km 0+520.00
Proj. studz. wpustowa km 0+475.00
Proj. studz. wpustowa km 0+430.00
Zjazd indywidualny km 0+551.50
2MN
RIVb
RV
PsVI
B
m2
m3
50
50A
50B
50C
31A
31B
31C
31D
17
17A
15
ch.k.bet.
j.k.bet.
j.kp.
ch.kp.
ch.br.
2969/30
2974/18
2974/33
2974/34
2975/13
2975/18
2977/7
2977/10
2978/10
2979/16
3753/12
4392/7
4402/3
4402/6
4402/8
4679
4678/3
4672
3533/3
3533/5
3532/3
3530/3
3531/3
4391
4729
4730
4731
4732/2
5,00
3,50
3,40
1,50
wo160
wo110
wo125
wo40
kd200
kd250
kd160
ks250
ks200
ks160
gs25
gs40
eN
2eN
RD
kp
Ip

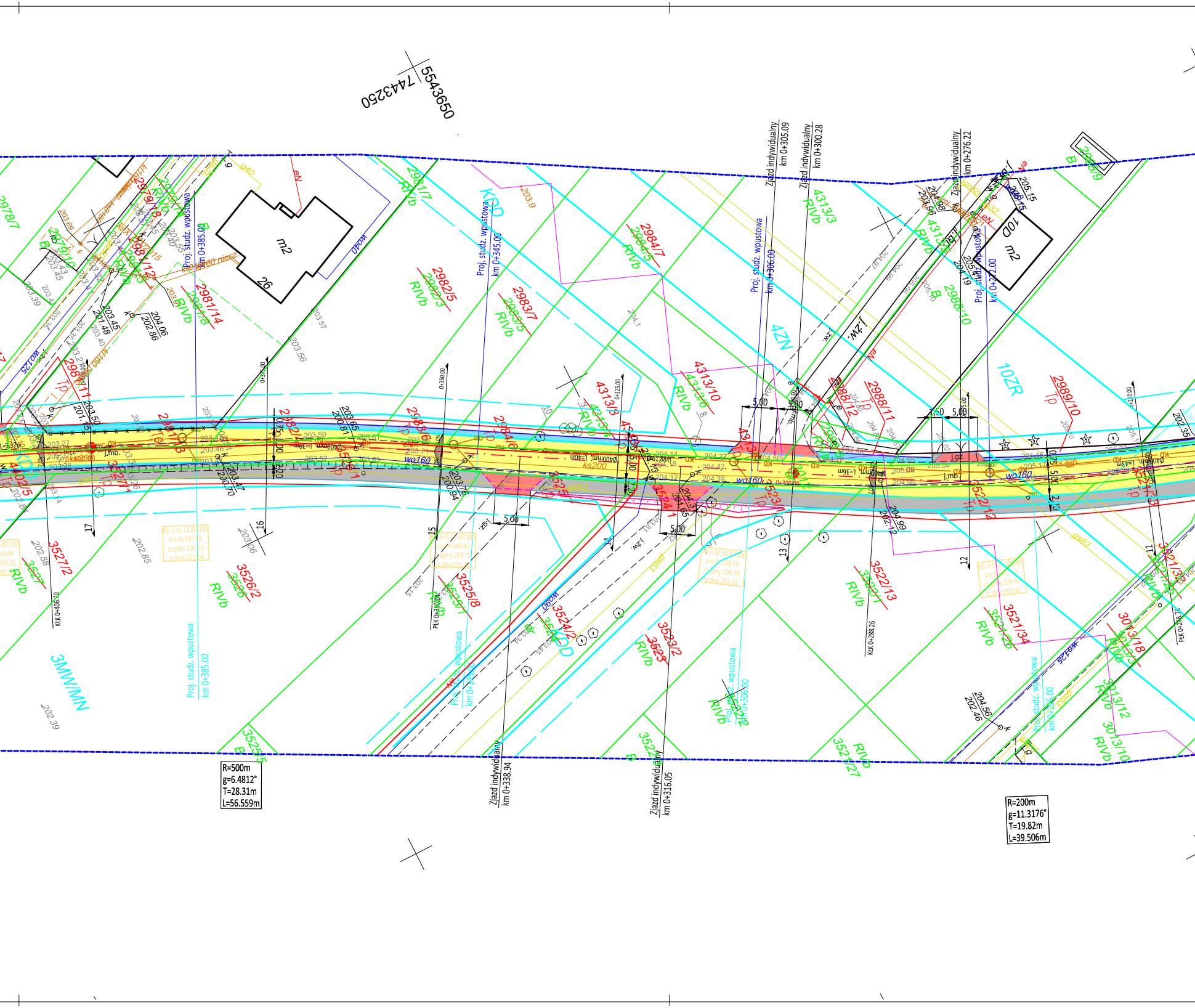

5543650
7443250
Zjazd indywidualny km 0+305.09
Zjazd indywidualny km 0+300.28
Zjazd indywidualny km 0+276.22
Zjazd indywidualny km 0+338.94
Zjazd indywidualny km 0+316.05
Proj. studz. wpustowa km 0+385.00
Proj. studz. wpustowa km 0+345.00
Proj. studz. wpustowa km 0+306.00
Proj. studz. wpustowa km 0+272.00
Proj. studz. wpustowa km 0+306.00
m2
26
10D
m2
KDD
4ZN
10ZR
3MW/MN
RIVb
2981/7
2982/5
2983/7
2984/7
2981/14
4313/3
4313/10
4313/8
2988/12
2988/11
2989/10
3527/2
3526/2
3525/8
3524/2
3523/2
3522/13
3521/34
3013/18
3013/12
3013/10
3525/5
3521/27
wo160
wo40
wo125
ks200
gs63
Tp
5.00
3.50
R=500m
g=6.4812°
T=28.31m
L=56.559m
R=200m
g=11.3176°
T=19.82m
L=39.506m

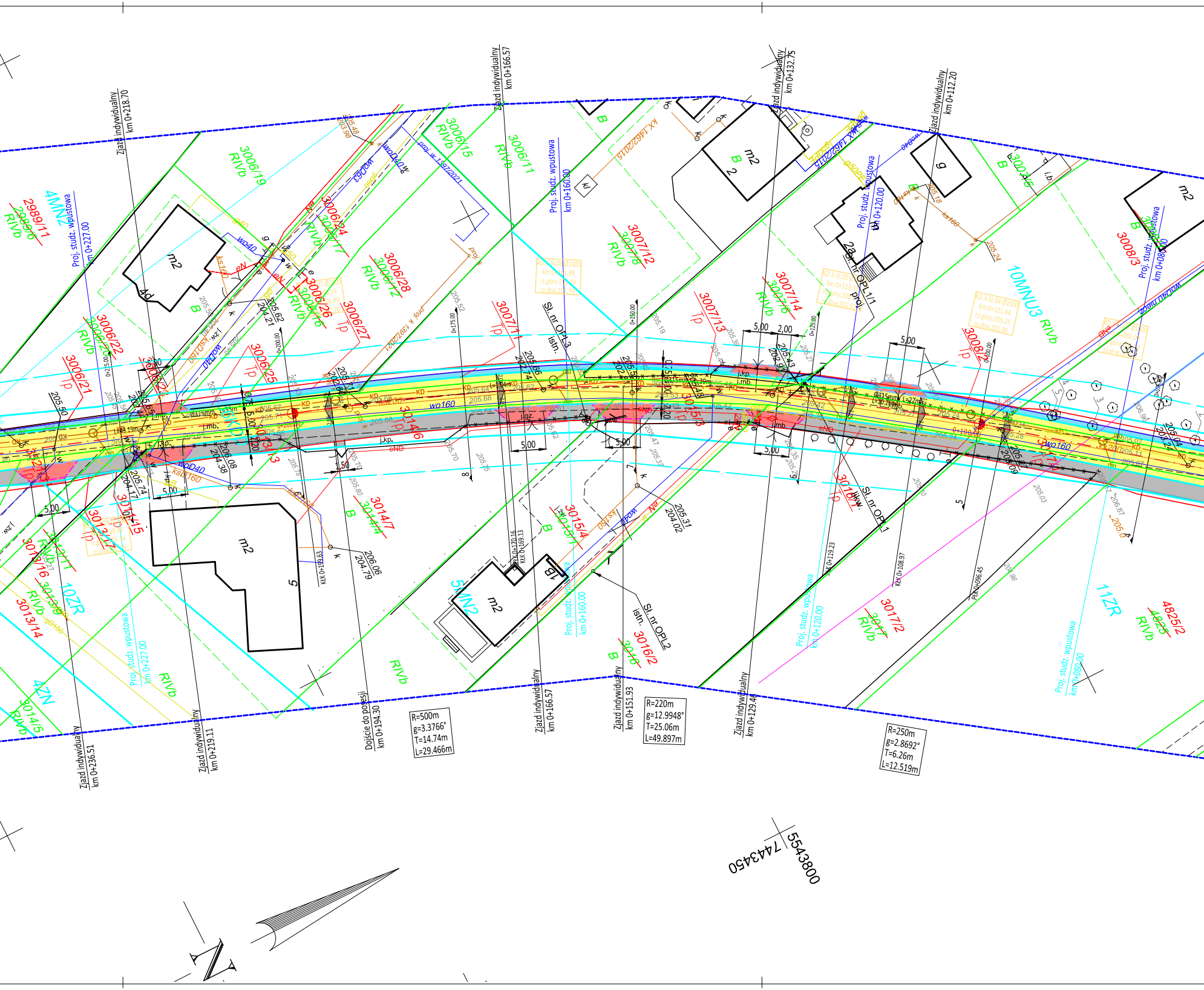

Zjazd indywidualny km 0+218.70
Zjazd indywidualny km 0+166.57
Zjazd indywidualny km 0+132.75
Zjazd indywidualny km 0+112.20
Zjazd indywidualny km 0+236.51
Zjazd indywidualny km 0+219.11
Dojście do posesji km 0+194.30
Zjazd indywidualny km 0+166.57
Zjazd indywidualny km 0+151.93
Zjazd indywidualny km 0+129.49
Proj. studz. wpustowa km 0+227.00
Proj. studz. wpustowa km 0+160.00
Proj. studz. wpustowa km 0+120.00
Proj. studz. wpustowa km 0+080.00
Sł. nr OPL3 istn.
Sł. nr OPL1/1 proj.
Sł. nr OPL1 likw.
Sł. nr OPL2 istn.
4MNZ
2989/11
2989/6
RIVb
3006/19
3006/15
3006/11
3006/24
3006/17
3006/28
3006/12
3006/26
3006/16
3006/27
3006/22
3006/21
3006/23
3006/25
3007/11
3007/12
3007/8
3007/13
3007/14
3007/6
3008/5
3008/2
3008/3
10MNU3
3014/6
3014/7
3014/4
3015/4
3015/1
3015/3
3016/2
3016
3013/15
3013/17
3013/16
3013/14
3013/11
3013/9
10ZR
4ZN
3014/5
5MN2
3017/2
3017
11ZR
4825/2
4825
3016/4
m2
B
B 2
g
Ip
KD
wo160
wo40
ks160
ks 160
eN
j.kp.
j.mb.
j.gz.
5,00
2,00
1,50
R=500m
g=3.3766°
T=14.74m
L=29.466m
R=220m
g=12.9948°
T=25.06m
L=49.897m
R=250m
g=2.8692°
T=6.26m
L=12.519m
5543800
7443450
N

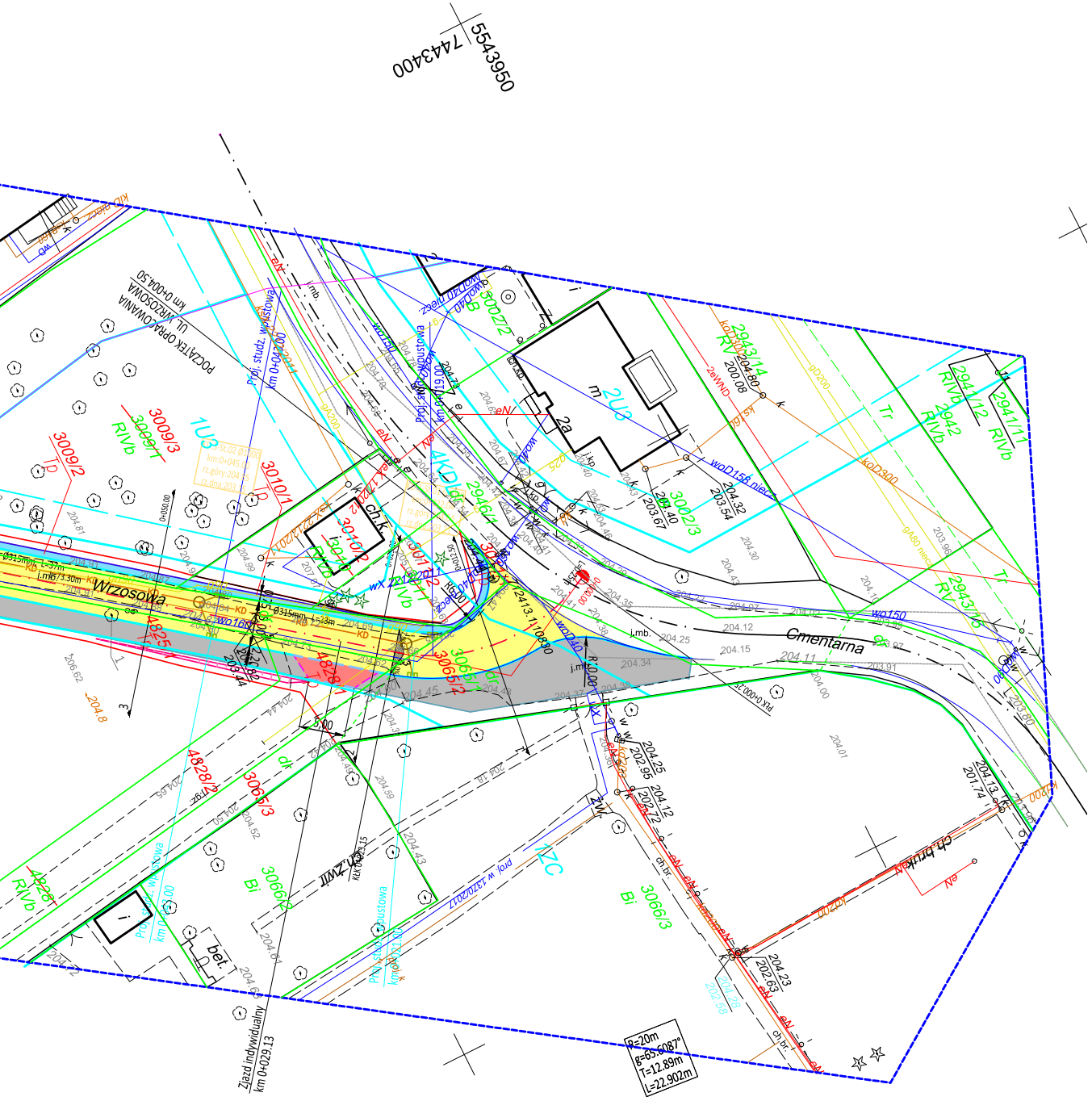
5543950
7443400
POCZĄTEK OPRACOWANIA UL. WRZOSOWA km 0+004.50
Wrzosowa
Cmentarna
Zjazd indywidualny km 0+029.13
R=20m
g=65.6087°
T=12.89m
L=22.902m

LEGENDA:

- ~~NR~~ - NUMER DZIAŁKI - STAN ISTNIEJĄCY PRZED PODZIAŁEM
- NR/1 - NUMER DZIAŁKI - STAN PO PODZIALE
- LINIA PODZIAŁOWA NIERUCHOMOŚCI
- PROJEKTOWANA OŚ DROGI
- PROJEKTOWANY KRAWĘŻNIK BETONOWY WYSOKI
- PROJEKTOWANY KRAWĘŻNIK BETONOWY OBNIŻONY
- PROJEKTOWANY KRAWĘŻNIK KAMIENNY OBNIŻONY
- PROJEKTOWANE OBRZEŻE BETONOWE
- PROJEKTOWANA KRAWĘDŹ JEZDNI
- PROJEKTOWANA KRAWĘDŹ ZJAZDU
- 🟨 - JEZDNIA - WYMIANA WARSTW BITUMICZNYCH
- ▨ - PROJEKTOWANY CHODNIK Z KOSTKI BETONOWEJ
- 🟥 - ZJAZDY Z KOSTKI BETONOWEJ
- 🟪 - PROJEKTOWANA WYSPA PRZEJAZDOWA Z KOSTKI KAMIENNEJ
- 🟦 - PROJEKTOWANE POBOCZE
- × × × - ELEMENTY ZAGOSPODAROWANIA DO LIKWIDACJI
- KD - PROJEKTOWANA KANALIZACJA DESZCZOWA
- PROJEKTOWANY PRZYKANALIK
- ○ - PROJEKTOWANA STUDNIA REWIZYJNA
- PROJEKTOWANA STUDZIENKA WPUSTOWA

Burmistrz MiG Niepołomice
Plac Zwycięstwa 13
32-005 Niepołomice

Inwestor:

Wykonawca:

Nazwa inwestycji:

Firma Drogowa VIA
Michał Swatek
oś. Piastów 5/35
31-623 Kraków
fdvia.pl fdvia@interia.pl

Rozbudowa dróg gminnych (ul. Czerwonych Beretów, ul. Wrzosowa) na os. Boryczów w Niepołomicach

Gmina: NIEPOŁOMICE *Powiat:* WIELICKI *Województwo:* MAŁOPOLSKIE

Część projektu: PROJEKT WYKONAWCZY *Skala:* 1:500

Branża: TELETECHNIKA

Funkcja:	*Imię i Nazwisko:*	*specjalizacja/nr uprawnień:*	*Podpis:*
Projektant:	Eugeniusz CHUDERSKI	b. teletechniczna 1628/99/U	
Sprawdzający:	Janusz WOJDYŁA	b. teletechniczna 0349/97/U	

Nazwa rysunku: PLAN SYTUACYJNY - ul. Wrzosowa *Nr rys.:* PW-2.3

Kraków, lipiec 2022r.

NBR3-PBW-222725-(96)-DD